

¿Qué hacer en Alicante?

Información procedente del [Ayuntamiento de Alicante](#).

DATOS GENERALES

Situación Geográfica: Latitud: 38.20 N / Longitud: 0.29 O

Superficie del término municipal: 201,27 Km².

Nº de habitantes: 337.579

Densidad: 1.677 Hab./Km.

Altitud: 0 Mts.

Distancias con otras capitales:

- Valencia-Alicante: 182 Km.
- Madrid-Alicante: 432 Km.
- Barcelona-Alicante: 544 Km.

LUGARES DE OCIO

Alicante es ciudad dinámica por su condición de capital de la cuarta provincia de España en población y Producto Interior Bruto, así como por ser sede de la Oficina de Armonización del Mercado Interior de la Unión Europea, poseyendo además su universidad más de 25.000 estudiantes.


EL CASCO ANTIGUO

El casco antiguo, conocido como El Barrio, se extiende alrededor de la concatedral de San Nicolás y adquiere su mayor encanto por la noche, cuando sus calles y plazas son invadidas por un público de muy diverso talante y edad pero extremadamente jovial, que llena los numerosos pubs, bares y mesones de un ambiente alegre y desenfadado, siendo también factible encontrar algún restaurante de alto nivel así como sitios más tranquilos para tomar una copa.



Localización: <https://goo.gl/maps/372P1dwvt4zNvjgq6>

Coordenadas: 38.345605, -0.482421



PLAYAS

1. Playa del Postiguet

En el mismo centro de la ciudad se halla la playa del Postiguet, junto a la zona de ocio del puerto deportivo y con un paseo de palmeras paralelo. Cuidada a diario posee todos los servicios precisos para hacer confortable la estancia en ella. En su parte última, junto a la estación del 'trenet' de La Marina, tras la obra de regeneración de la franja arenosa, se ha recuperado la antigua playa del Cocó donde antaño arribaban las barcas de pesca.



Localización: <https://goo.gl/maps/Cd56N1SE8kQ4ZGi46>

Coordenadas: 38.345710, -0.476931

2. Playa de la Albufereta

Siguiendo en dirección noreste, pronto nos encontraremos con la playa de la Albufereta, que toma su nombre de la pequeña laguna litoral o albufera que allí hubo, donde existió un puerto en torno al cual creció la ciudad íbero-romana de Lucentum, origen de la actual Alicante. Esta playa tiene la ventaja de estar muy resguardada de las mareas siendo excelente para un baño seguro y la práctica de actividades deportivas acuáticas, estando igualmente bien dotada de infraestructuras.



Localización: <https://goo.gl/maps/m3mJ7ERHbzVh63pi8>

Coordenadas: 38.362832, -0.445719

PUERTO DEPORTIVO DE ALCANTE

Se localiza en el puerto de Alicante, lo que garantiza una magnífica visión marítima. Durante los meses de julio y agosto tienen lugar en la plaza del Puerto Viejo unos Festivales Internacionales con actuaciones artísticas (conciertos, jazz, recitales, teatro, danza, etc.) de primera fila.



Localización: <https://goo.gl/maps/G6ZzMtqQsGUv1ThTA>

Coordenadas: 38.336170, -0.487268

EL CASTILLO DE SANTA BÁRBARA



Se encuentra ubicado sobre el monte Benacantil, mole rocosa de 166 metros de altitud lindante con el mar, lo que le confería un enorme valor estratégico ya que desde la misma se divisa toda la bahía de Alicante y sus alrededores terrestres.

Llamada esta roca Banu-Iqatil por el geógrafo musulmán Al-Idrisi (s.XII), hay historiadores que datan el origen del topónimo en las palabras "bena", transcripción al árabe de "pinna", peña en latín, y de "laqanti", adjetivo que proviene de "Laqant", Alicante para los árabes.

En sus laderas se han encontrado restos arqueológicos de la Edad del Bronce, iberos y de la época romana, si bien el origen de la actual fortaleza hay que buscarlo a finales del siglo IX, cuando la dominación musulmana.

Adquiere este castillo el nombre de Santa Bárbara porque el día de su festividad, 4 de diciembre de 1248, la tomó a los árabes el infante Alfonso de Castilla, futuro rey Alfonso X el Sabio. En 1296 se posesiona de todo el recinto para la corona de Aragón Jaime II, que ordena su remodelación. Casi un siglo después, Pedro IV el Ceremonioso, manda que sea rectificado el recinto y el rey Carlos I ordenará su fortificación a comienzos del siglo XVI.

Hasta el reinado de Felipe II no se produce la gran reforma del castillo, con la construcción de las dependencias que en su mayoría hoy contemplamos. Duraron las obras de 1562 a 1580, según proyectos de Juan Bautista Antonelli y Jorge Palearo "El Fratrín". Los bombardeos que sufrió Alicante en 1691 por la escuadra francesa y las acciones bélicas llevadas a cabo contra el castillo durante el período 1706-1709, cuando la guerra de Sucesión, en que estuvo en poder de los ingleses, afectaron gravemente a todo el recinto, que sufrió la última acción militar en 1873 cuando la fragata acorazada "Numancia", en manos de rebeldes cantonalistas de Cartagena, lanzó sus proyectiles sobre la población y su castillo, que sería desartillado veinte años después.

Hasta 1963, en que fue abierto al público, estuvo en una situación de abandono. Fue en ese año cuando se inauguraron los dos ascensores que hacen un recorrido por dentro de la montaña de 142,70 metros y a los que se accede por un túnel de 204,83 m. de longitud que nace en la avenida de Jovellanos, frente a la playa del Postiguet. Se divide este castillo en tres recintos bien diferenciados.

El primero de ellos es el más alto, se le conoce por "La torreta", al encontrarse en él la vieja Torre del Homenaje, y tiene los vestigios más antiguos de toda la fortaleza, unos basamentos de los siglos XI al XIII. En este recinto contemplamos, entre otros, el llamado Baluarte de los Ingleses, así como otras dependencias: Parque de Ingenieros, Sala Noble, que fuera hospital, Casa del Gobernador, etc. La explanada más elevada es conocida por "Macho del Castillo" y allí estuvo la antigua alcazaba.

El recinto intermedio corresponde a las dependencias más importantes concluidas en 1580: Salón Felipe II, antiguo Cuerpo de la Tropa frente al amplio Patio de Armas a cuyas espaldas se hallan las ruinas de la ermita de Santa Bárbara, Cuerpo de Guardia, Baluarte de la Reina...


Del siglo XVIII data el recinto inferior donde encontramos el Revellín del Bon Repós, que hace actualmente las funciones de aparcamiento y en el que se ubica el monumento al ilustre militar alicantino Félix Berenguer de Marquina que fuera capitán general de Filipinas y virrey de Nuevo México. El gran escudo de mármol blanco (s. XVIII) que hay sobre la puerta de acceso al segundo recinto se hallaba en el Real Consulado del Mar, edificio destruido por una explosión.

Localización: <https://goo.gl/maps/Ahz531fvKdLRx2nu8>

Coordenadas: 38.349206, -0.478055

MUSEO DE LA CIUDAD DE ALICANTE (MUSA). EXPOSICIÓN PERMANENTE EN EL CASTILLO. LIBRE ACCESO

El Museo de la Ciudad de Alicante (MUSA) era una asignatura pendiente de la cultura alicantina, que no tenía un lugar donde explicar cuál ha sido nuestro pasado más remoto, cómo hemos evolucionado, dónde y de qué manera se han ido asentando las distintas culturas y pueblos desde la prehistoria. La historia de Alicante que se expone en el MUSA no se podría contar sin tener en cuenta el monte Benacantil y el castillo de Santa Bárbara, que han ido unidos al acontecer de la ciudad desde siempre. Uno y otro han sido referentes de las distintas culturas y pueblos que habitaron estas tierras. Es por ello que el MUSA se ha querido hacer en edificios de la fortaleza.



Se ha diseñado un museo que recoge momentos o temáticas importantes de la historia de Alicante, que se han completado en varias fases.

Primera. El 24 de marzo de 2011, se abrieron:

El Cuerpo de ingenieros acoge el CERV, Centro de Recepción de Visitantes. Muestra un audiovisual de animación sobre la historia de Alicante. Propone, además, un recorrido por las diferentes épocas de la historia de la ciudad.

El Antiguo Hospital acoge la exposición "Alicante traspasada de Mediterráneo", que exhibe la vinculación de Alicante con el Mediterráneo, intercalando materiales arqueológicos y etnológicos.

En la Sala Larga, la exposición "Historias y personas" permite conocer a muchas de las personas que han formado parte de la historia de la ciudad. Con puntos interactivos para obtener información sobre las profesiones, apellidos, etc.

Las Cuevas de los Ingleses narran "La Explosión de la Mina" durante la Guerra de Sucesión, con paneles y un audiovisual innovador.

Los antiguos calabozos bajo la plaza de armas, por el riesgo en la estrecha escalinata de descenso, son visitables con guía, dentro del programa de recorridos guiados por la fortaleza.

Los atractivos del MUSA se incrementaron en marzo de 2012 con nuevos espacios.

Cueva - cuadra. Excavada en uno de los fosos. La cavidad se utilizó durante años como cuadra del burro utilizado para el transporte de materiales en el fortín.

Aljibe Renacentista. Situado bajo la actual plaza de Armas. De mediados del S. XVI. Con dos naves sustentadas en arcos de sillería. Diseñado para recoger las aguas de lluvia. El panel de la entrada ofrece información sobre el mismo. En el aljibe se ha instalado una proyección que simula los efectos del agua sobre las paredes.


Las obras y planes de mejora de la Concejalía de Cultura han facilitado la apertura, en mayo de 2013, de la Casa del gobernador. Con varios ambientes que exhiben "Cerámica y arte. El arte de las pequeñas cosas", con piezas y restos de yacimientos arqueológicos de Alicante.

Antesala: con un gran mural con 2.162 fragmentos cerámicos de todas las épocas. En este espacio se hace hincapié en la didáctica.

Bóveda: expone materiales arqueológicos: 5 vitrinas con jarras, cuencos, copas, platos, etc que componen un recorrido cronológico desde el Neolítico a la edad Contemporánea.

Terraza: Se ganan espacios visitables. Se crea un nuevo punto de encuentro para la fotografía, con vistas privilegiadas. Se han instalado en ella reproducciones de 3 máquinas de asalto de la Edad Media: catapulta, ballesta y empalizada.

La llamada Sala vídeo se ha acondicionado con la exposición "Elementos de tortura y muerte", con utensilios y herramientas empleados a lo largo de la historia para aplicar tortura.





Localización: <https://goo.gl/maps/Ahz531fvKdLRx2nu8>
Coordenadas: 38.349206, -0.478055

ISLA DE TABARCA


Las aguas de Tabarca son Reserva Marina del Mediterráneo por su excelente calidad y por la biodiversidad de su flora y fauna.

La isla de Tabarca es la única isla habitada de la Comunitat Valenciana y se encuentra frente a la ciudad de Alicante, a once millas náuticas y cerca del cabo de Santa Pola. En realidad más que de una isla, se trata de un pequeño archipiélago, compuesto además por los islotes La Cantera, La Galera y la Nao. Posee una longitud aproximada de 1.800 metros y una anchura máxima de unos 400 metros.

Sus costas albergaron en el pasado un refugio de piratas berberiscos. En el siglo XVIII, Carlos III ordenó fortificarla y levantar en ella un pueblo en el que alojar a varias familias de pescadores de Génova que estaban cautivos en la ciudad tunecina de Tabarka. Las murallas que rodean su núcleo urbano han sido declaradas Conjunto Histórico Artístico y Bien de Interés Cultural.



Localización: <https://goo.gl/maps/8uBrq5CiyqVR6G7t6>
Coordenadas: 38.164987, -0.474350



LA EXPLANADA DE ESPAÑA

Una de las cosas que hacer en Alicante para sentirte como un alicantino más, es pasear por su bonita Explanada de España.

El suelo de este paseo – que discurre en paralelo al puerto de Alicante – recrea las olas del Mediterráneo con un mosaico de más de **6 millones de pequeñas teselas rojas, azules y blancas**, y que también forman parte de la imagen gráfica de la conferencia.

Pasea entre sus hileras de palmeras, curioseas entre las artesanías y baratijas de sus puestos, disfruta de los artistas callejeros, párate a ver un concierto en su pequeño escenario con forma de concha marina y justo en la zona que muere y comienza la playa del Postiguet, quédate disfrutando frente a la recargada fachada blanca de la Casa Carbonell, uno de los edificios civiles más emblemáticos de Alicante.



Localización: <https://goo.gl/maps/k1qzyTNaY2MowitX9>

Coordenadas: 38.343490, -0.483257

PARQUE CANALEJAS

Justo donde acaba el paseo de Gadea y paralelo al mar, se encuentra **el parque más antiguo que visitar en Alicante**.

José González Altés lo diseñó en 1886 y contiene unos magníficos ficus de más de cien años de antigüedad, que hacen compañía a algunas estatuas de leones y perros y el monumento conmemorativo a Carlos Arni-ches, integrante alicantino de la generación del 98.

Buen lugar para pasear al fresco de los árboles en los tórridos días de verano.





Localización: <https://goo.gl/maps/7CGpNmn11AWQwgKt8>
Coordenadas: 38.340350, -0.488088

